

Сом н 82 Эмсе корусе

20.11.2018 III



Жер участогун мөөнөтсүз
(мөөнөтү көрсөтүлбөгөн)
пайдалануу укугу жөнүндө

**МАМЛЕКЕТТИК АКТ
ГОСУДАРСТВЕННЫЙ АКТ**

о праве бессрочного (без указания срока)
пользования земельным участком

Сериясы

Серия **Б** № **031252**

Ушул акт планда көрсөтүлгөн аянты 1,04 га

жер участогу(на) 2018 - жылдын 29- октябрындагы № 78

Бишкек шаарынын мэриясынын токтомунун

(укук берүүчү документтин аталышы, номери, күнү)

негизинде ушул жерди мөөнөтсүз (мөөнөтү көрсөтүлбөгөн) пайдалануу укугу

Бишкек

райондук (шаардык)

жергиликтүү каттоо органында, кыймылсыз мүлккө болгон укуктардын

бирдиктүү мамлекеттик реестринде 20 18 - жылдын " 20 " //

№ 18/21.08.35 менен катталган жана

(жер пайдалануучунун аталышы)

"Бишкек шаарынын мэриясынын Муниципалдык мүлк башкармалыгы" мекемесине

№ 82 жалпы орто билим берүү мектеби үчүн

(максаттык багыты жана категориясы)

мөөнөтсүз (мөөнөтү көрсөтүлбөгөн) пайдаланууга берилгендигин аныктайт.

Настоящим актом подтверждается, что земельный(е) участок(и), указанный(е) в плане, площадью 1,04 га

из них

на основании

(наименование, номер и дата правоустанавливающего документа)

постановления мэрии г. Бишкек от 29- октября 2018- года № 78

зарегистрированного " 20 " // 20 18 года за № 18/21.08.35

в Едином государственном реестре прав на недвижимое имущество в местном регистрационном органе Бишкек

района (города) предоставлены

(наименование землепользователя)

учреждению "Управление муниципального имущества мэрии г. Бишкек"

в бессрочное (без указания срока) пользование, для (под)


Средняя общеобразовательная школа № 82

(целевое назначение и категория)

Участоктордун пандагы номери Номера участков в плане	Идентификациялык номери Идентификационный номер	Жайгашкан жери (дареги) Место расположения (адрес)
	1-01-08-0062-1913	ж/м Ала-Тоо ул.Ала-Тоо №51/1

**Чектештердин баяндамасы:
Описание смежеств:**

- от А до Б
- от Б до В
- от В до Г
- от Г до А



- участок
- улица
- улица
- улица

Жергиликтүү каттоо
органдын аткаруучусу

Исполнитель местного
регистрационного органа

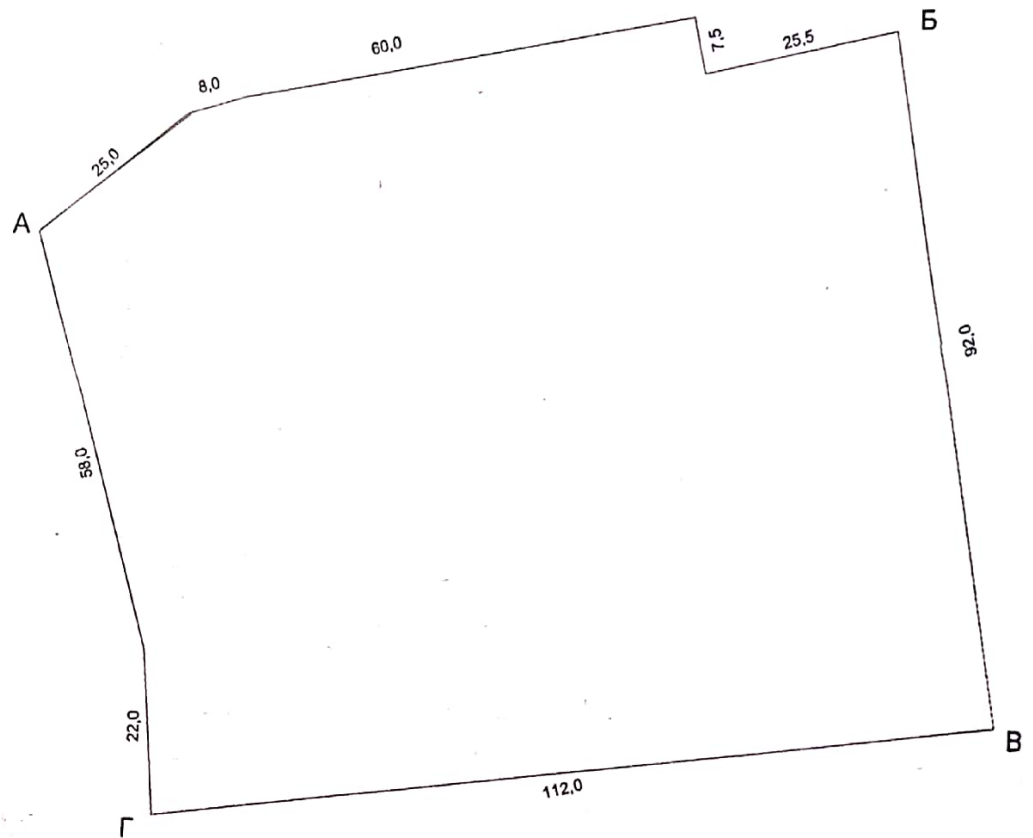
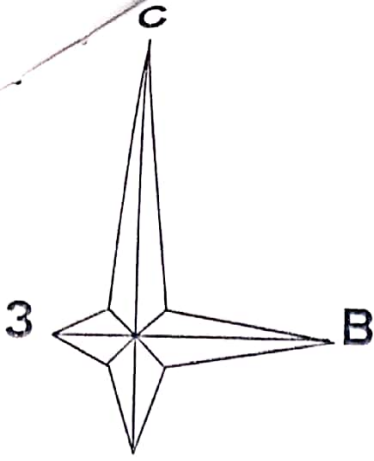
Калманбетов Р

(аты - жөнү, колу) (Ф.И.О., подпись)

Сериясы

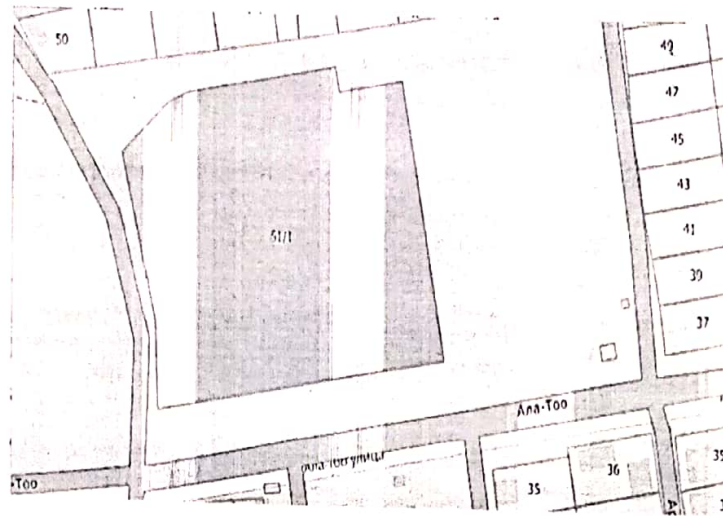
Серия **Б** № **031252**

Жер участогунун
ПЛАНЫ
ПЛАН
земельного участка



Масштабы 1000
Масштаб 1: _____

Жер участогун байлаштыруу
Привязка земельного участка
(кырдаалдык планы) (ситуационный план)



Жергиликтүү каттоо
органдын аткаруучусу

Исполнитель местного
регистрационного органа

Калманбетов Р.

(аты - жөнү, колу) (Ф.И.О., подпись)

Бул мамлекеттик акт эки нускада түзүлдү: анын биринчи нускасы жер участкасунун пайдалануучусунда, экинчи нускасы _____

Бишкек

райондук (шаардык) жергиликтүү каттоо органында сакталат.

Настоящий государственный акт составлен в двух экземплярах: первый экземпляр находится у собственника земельного участка, второй - хранится в местном регистрационном органе _____

Бишкек

района (города).

Жергиликтүү каттоо
органдын жетекчиси

Руководитель местного
регистрационного органа

Берикбаев Б. Ж.

(аты-жөнү, колу) - (Ф.И.О., подпись)



Түзүлгөн күнү

Дата составления "20" // 2018 -жыл
года