

# Нарын облусу





## Желек

Аянты:

**45,2 мин км.кв**




## Герб

Калкынын саны:  
**289600 адам**

**НАРЫН облусу - Кыргызстандын борбордук  
ана түштүк-чыгыш бөлүгүндө орун алган.**

# Нарын облусу




☆ 1939-жылы уюшулган

☆ 1962-жылы жоюлуп, республикага баш ийген район болгон

☆ 1988-жылы Ысык-Кол облусуна бириккен.

☆ 1990-жылы болунуп, Нарын облусу кайра уюшулган.



# Администрациялык аймактарга болуу

## Шаарлары

- Нарын

## Райондору

- Нарын району
- Ат-Башы району
- Ак-Талаа району
- Жумгал району
- Кочкор район


## Шаарчалары

- Достук
- Миң-Куш



## Ак-Талаа району

Борбору Баетов . Калкынын саны 32 300 адам. Райондо 13 айыл окмот бар.



## Ат- Башы району

Борбору Ат –Башы . Калкынын саны 53,600 адам .Райондо 11 айыл окмоту бар.



## Жумгал району

Борбору Чаек. Калкынын саны 49,500 адам. Райондо 13 айыл окмот бар





## Кочкор району

Борбору Кочкор.Калкынын саны 64,700 адам.Райондо 11 айыл окмот бар.



## Нарын району

Борбору Нарын.Калкынын саны 48 100 адам .Райондо 15 айыл окмот бар.

*Нарын облусунун калкы 289 600 адам, жалпы калктын 5,2% түзөт*

*Кыргыздар 99,24%*

*Өзбектер 0,22%*

*Дунгандар 0,17%*

*Өзбектер 0,13%*

*Казактар 0,08%*

*Орустар 0,06%*



# Табияты



- **Облус татаал тоолу Рельефте жайгашкан. Дениз денгээлинен 1000м ден 5982 мге чейин бийиктикте жайгашкан. Аймагынын 70%ке жакынын тоолор ээлейт**

# Климаты



Климаты континенттик. Кышкысы суук жана узак, жайкысы салкын.

Январдын орточо температурасы

Кочкордо **-10°C**

Ак – Сайда **-27°C**

Эң төмөнкү  $t$  **-50°C**

Июлдун орт. температурасы **15 °C**

Жаан чачындын жылдык саны **200-300**  
**мм**


# Кендери

- ▶ Нарын облусу кенге бай
- ▶ Анда кара, түстүү, сейрек жана баалуу металлдардын ,таш көмүрдүн ,химиялык сырьёлордун асыл жана кооз таштардын кендери ,о.э. жер астындагы суулардын бассейндери, ысык жана минералдуу суулардын булактары табылган.
- ▶ Сандык нефелиндүү сиенит кени, коргошун ,цинк, алтын ж.б кендер бар



# Транспорту

- **Негизги автомобиль жолдору**
- ▶ Бишкек-Балыкчы-Нарын-Торугарт-Кашкар
- ▶ Балыкчы-Кочкор-Чаяк-Тунук
- ▶ Нарын-Куланак-Баатов-Кош-Добо
- ▶ Нарын-Казарман-Когарт-Жалал-Абад ж.б



# Нарын облусундагы интернет тармактарын колдонуучулардын саны

Одноклассники - 53%

ВКонтакте - 9%

Facebook - 5%

Instagram - 6%





# Ири онор жайлары



- ▶ «Ат-Башы» Гэс
- ▶ "Солтон-Сары» рудниги
- ▶ «Оргтехника» ААК
- ▶ «Агулак» комур кени МАК
- ▶ «Кара-Кече» таш комур бассейни

# Айыл чарбасы



# Нарын дарыясы




- ▶ **Нарын дарыясы** — Кыргызстандагы эң чоң жана суусу мол дарыя. Сыр дарыянын оң курамы. Узундугу **807 км**, алабынын аянты **58 370 км<sup>2</sup>**. Алабы түндүктөн Тескей, Кыргыз, Талас Ала-Тоосу, түштүктөн Какшаал, чыгыштан Ак-Шыйрак, батыштан Фергана кырка тоолору менен чектешет.



- ▶ Нарындын узундугу 10 кмден ашык **330** жана андан чакан **500** куймасы бар. Ири куймалары: Кичи Нарын, Онарча, Кажырты, Көкөмерен, Чычкан, Узун акмат, Кара суу (оң), Ат-Башы, Алабуга, Алабуга (сол)ж. б.



# Тарыхый маданий объектилер





Конул бурганыңыздарга чон рахмат!